



Estudi de millora del transport públic a la comarca de la Conca de Barberà



Març de 2015



Generalitat de Catalunya
**Departament de Territori
i Sostenibilitat**

Presentació de l'estudi

Objectius

Situació actual

Treball de camp

Propostes de millora

Objectius

Objectius

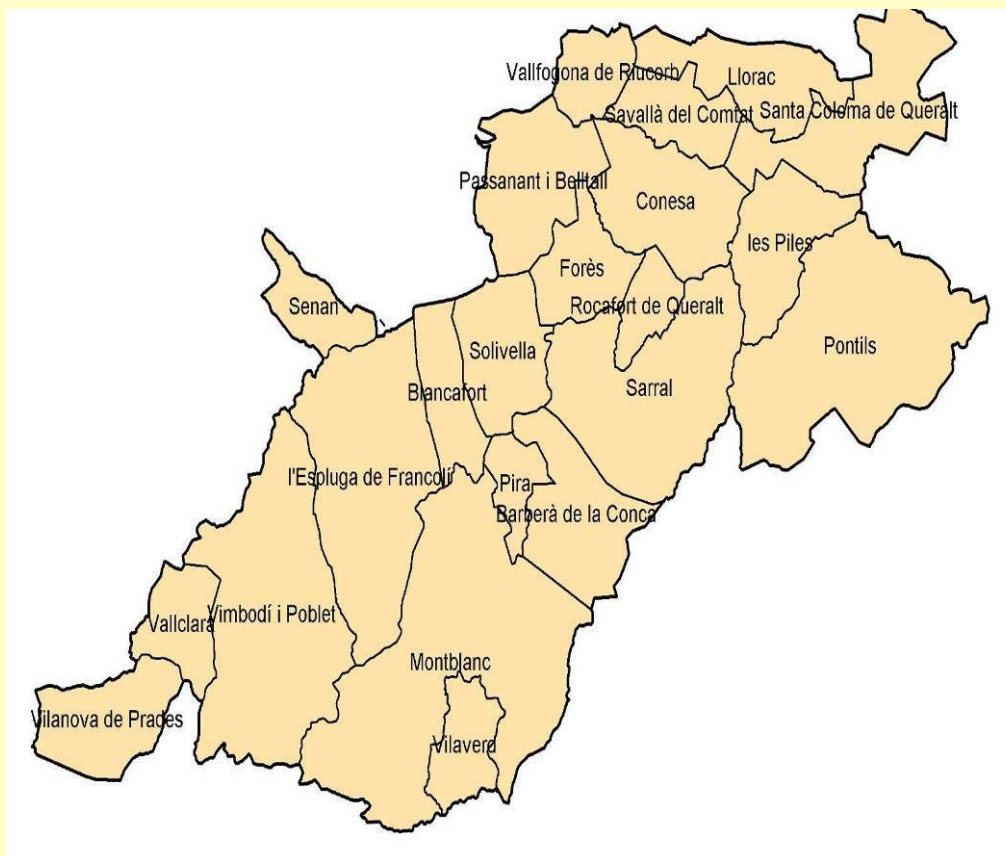
OBJECTIUS DE L'ESTUDI DE MILLORA DE TRANSPORT PÚBLIC A LA COMARCA DE LA CONCA DE BARBERÀ

- 1) Que tots els municipis tinguin un **servei de transport públic adequat** a la seva demanda real.
- 2) Que tots els municipis tinguin accés **mitjançant transport públic** al seu centre d'atenció primària **CAP** o al seu centre **d'atenció continuada CAC**.
- 3) **Millorar de forma global la connexió dels municipis amb la seva capital comarcal i altres municipis** de la mateixa comarca o de comarques veïnes.
- 4) Creació de **nous serveis** on la demanda ho justifiqui.
- 5) **Millorar la cobertura territorial** (noves parades) aprofitant els serveis de transport escolar.
- 6) **Millora de la coordinació horària entre serveis de transport públic**.
- 7) Millores en la **informació integrada** de la xarxa de transport públic.

Situació actual

Caracterització de la comarca: dades bàsiques

- Presenta una estructura territorial complexa, tant pel seu caràcter físic com per la seva estructura socioeconòmica, però al mateix temps força complementària
- La Conca de Barberà ocupa una superfície de **650,26 Km²** i té una població de **20.992 habitants**, sent la seva densitat mitjana de **32,3 habitants/km²**



	Conca de Barberà
Població comarca	20.992
Superfície (km ²)	650,2
Densitat de la població (hab/km ²)	32,3
Capital comarcal	Montblanc
Població de la capital	7.409

Caracterització de la comarca: dades bàsiques

- La Conca de Barberà està formada per **22 municipis** amb **54** entitats singulars de població.
- Montblanc**, és la capital comarcal amb 7.409 habitants (el 35,29% de la població de la comarca).
- Només tres municipis més passen dels 1.000 habitants: **l'Espluga de Francolí** (3.897 h.), **Santa Coloma de Queralt** (2.966 h.) i **Sarral** (1.640 h.)

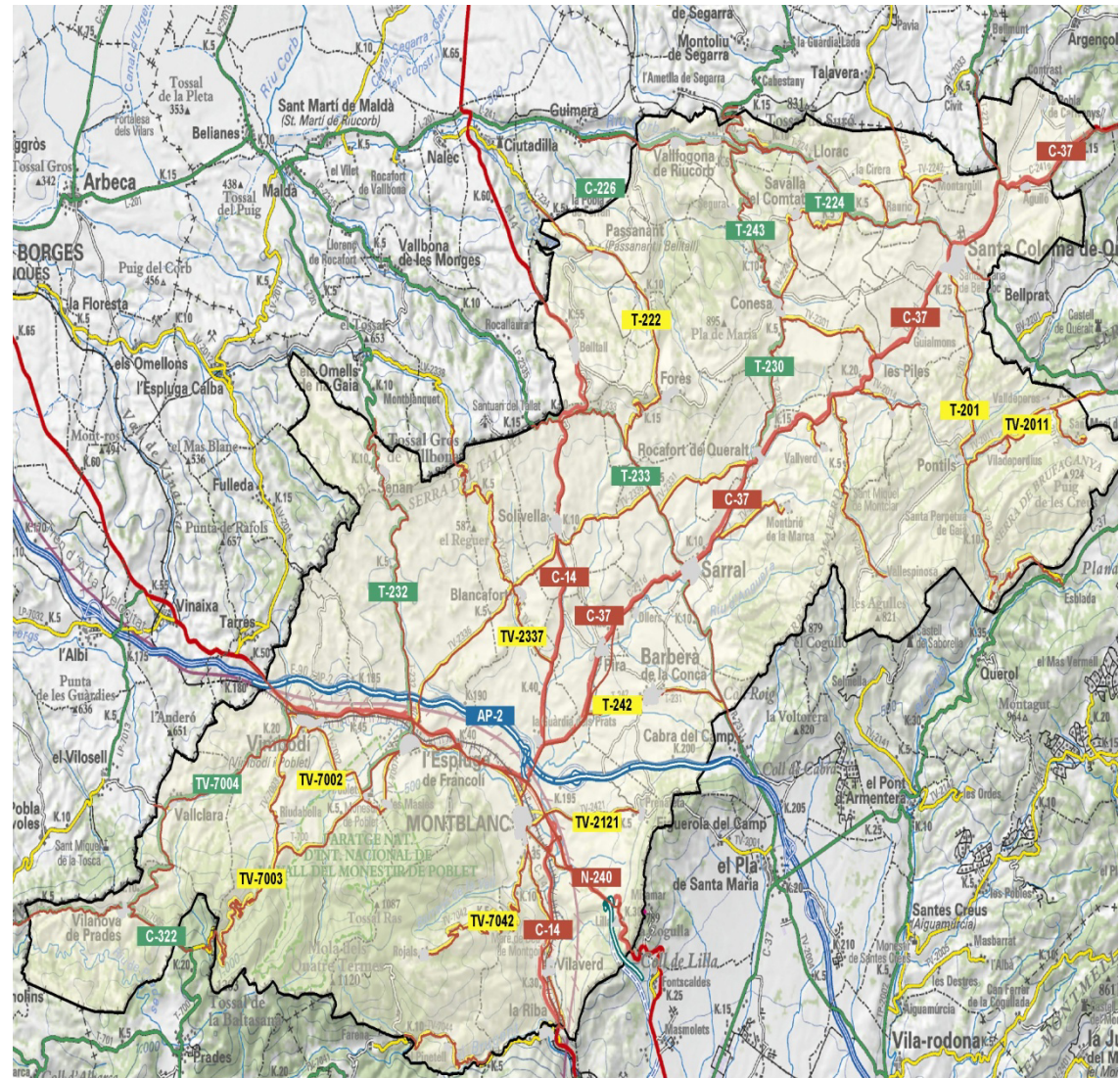
MUNICIPI	POBLACIÓ
Barberà de la Conca	523
Blancafort	414
Conesa	124
Espluga de Francolí, l'	3.897
Forès	49
Llorac	113
Montblanc	7.409
Passanant i Belltall	149
Piles, les	211
Pira	491
Pontils	123
Rocafort de Queralt	267
Santa Coloma de Queralt	2.966
Sarral	1.640
Savallà del Comtat	64
Senan	56
Solivella	653
Vallclara	115
Vallfogona de Riucorb	116
Vilanova de Prades	132
Vilaverd	506
Vimbodí i Poblet	974
Total per comarca	20.992

Caracterització de la comarca de la Conca de Barberà: 22 municipis, 20.992 habitants, 650,2 km² (32,3 habitants/ km²)

Xarxa viària

Les principals vies de la xarxa viària són :

- L'autopista AP-2
- Les carreteres intercomarcals
- ❖ N- 240
- ❖ C-14
- ❖ C- 37

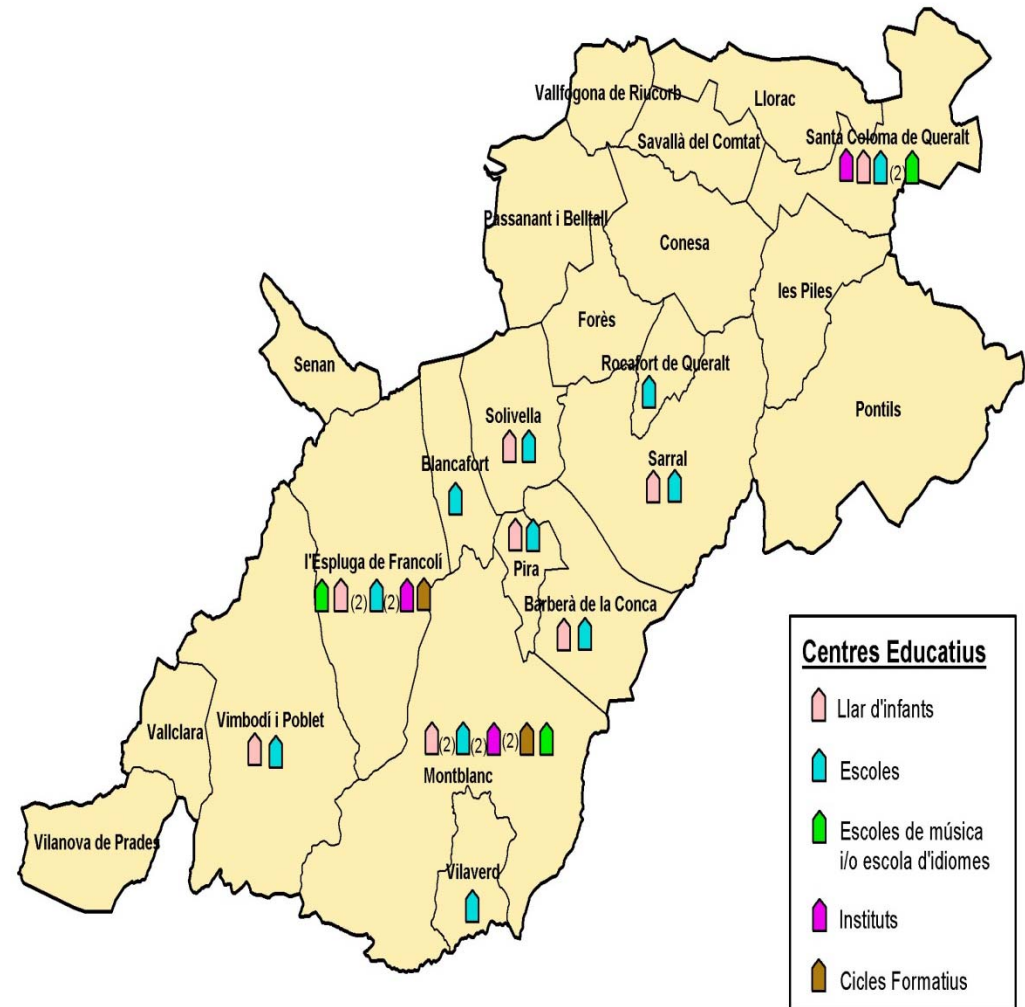


Caracterització de la comarca de la Conca de Barberà: zones educatives

A nivell educatiu **11** dels 22 municipis que configuren la comarca tenen centres d'educació infantil i/o educació primària.

En quan als altres ensenyaments la distribució dels centres és la següent:

- Educació secundària obligatòria: Montblanc, Espluga de Francolí i Santa Coloma de Queralt
- Cicles formatius de formació professional de grau mitjà: Montblanc i Espluga de Francolí
- Batxillerat: Montblanc
- Escoles de música: Montblanc, Espluga de Francolí i Santa Coloma de Queralt



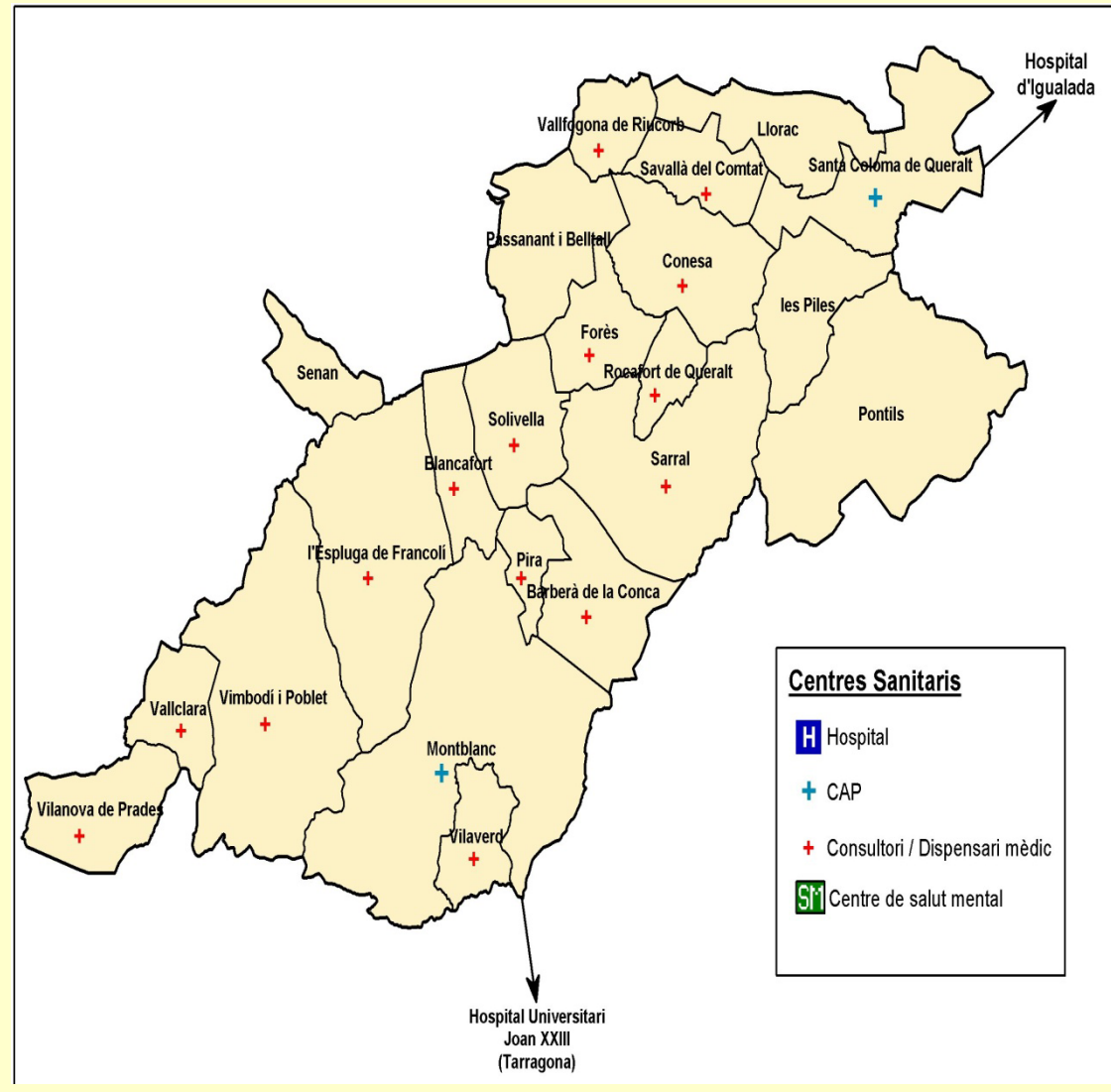
Caracterització de la comarca de la Conca de Barberà: zones sanitàries

▪ Els **centres sanitaris** d'atenció primària CAC i CAP de referència de la Conca de Barberà són:

- ❖ Montblanc
- ❖ Santa Coloma de Queralt

▪ Els **hospitals** de referència estan fora de la comarca:

- ❖ Hospital Universitari Joan XXIII de Tarragona
- ❖ Hospital d'Igualada
- ❖ Pius Hospital de Valls
- ❖ Hospital Universitari Sant Joan de Reus

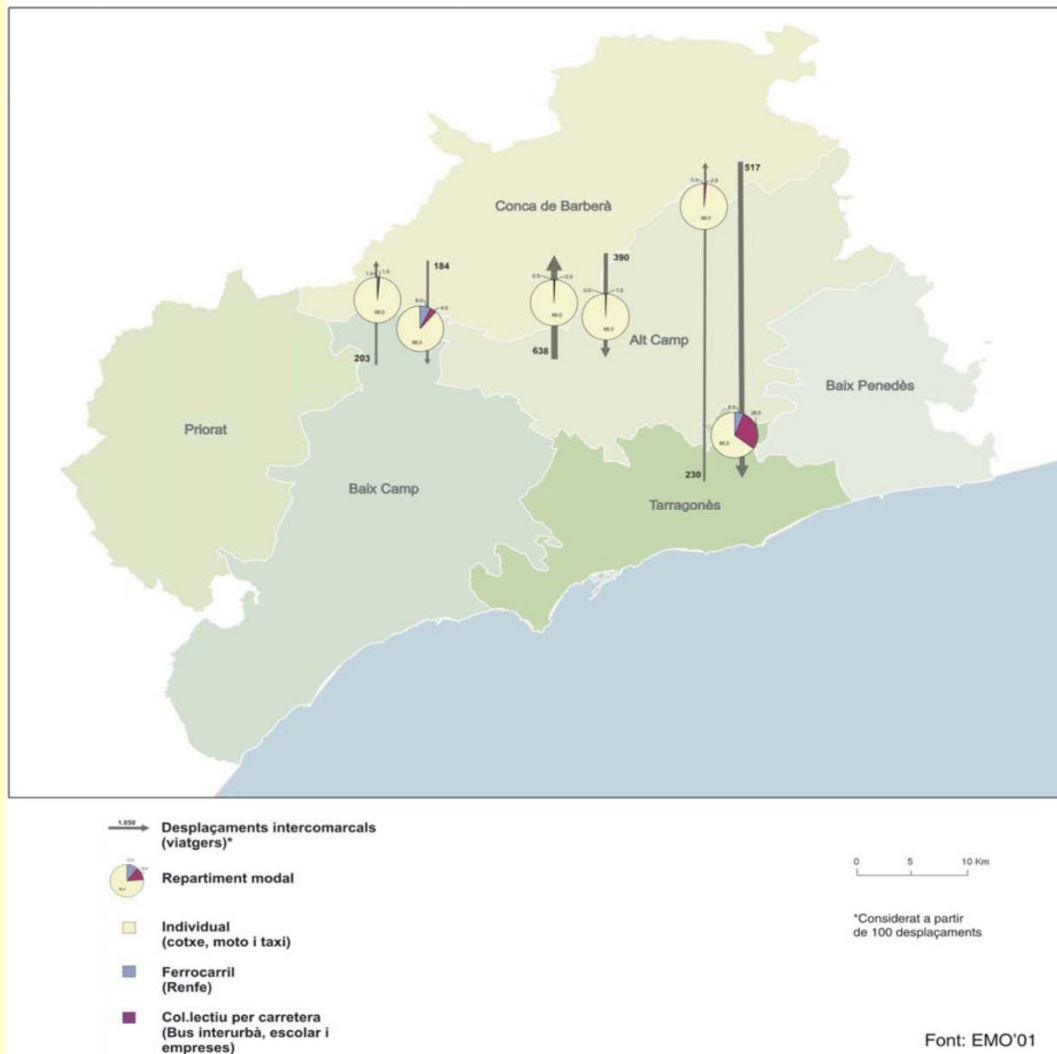


Anàlisi de la mobilitat obligada

Els principals fluxos de mobilitat intercomarcals de la Conca de Barberà s'estableixen amb les comarques: Tarragonès, Alt Camp i Baix Camp.

Destaca un major ús dels transports col·lectius en les relacions amb destí a Tarragona

Anàlisi de la Mobilitat Obligada
Desplaçaments intercomarcals amb origen/destí a la Conca de Barberà



Font: Pla territorial del Camp de Tarragona

El transport públic a la Conca de Barberà : serveis d'autobús interurbà

- Es comptabilitzen un total de **14 línies interurbanas de transport per carretera** a la comarca de la Conca de Barberà, que uneixen diferents municipis de la comarca entre sí i amb altres comarques
- Anualment es renova el **conveni signat entre el Departament de Territori i Sostenibilitat i el Consell Comarcal de la Conca de Barberà**, que per al 2015 representa una aportació de **66.000 euros** per fer front al dèficit d'exploració i **inclou nous serveis a la demanda**
- De les 14 línies interurbanas, **8 són de transport intercomarcal per carretera**

Vilanova de Prades – Vallclara – Vimbodí – l'Espluga de Francolí – Montblanc
Lilla- Vilaverd- Montblanc
Forès- Passanant- Belltall- Tàrrega
Belltall- Solivella- Blancafort- la Guàrdia de Prats -Montblanc
Llorac - Savallà del Comtat - Segura - Conesa -Les Piles - Santa Coloma de Queralt – Vallespinosa – Pontils – Seguer – Santa Coloma de Queralt
Senan – l'Espluga de Francolí
Barberà de la Conca – Montblanc
Servei de transport jove nocturn

Línies d'autobusos incloses en el conveni. Font: Serveis Territorials de Transports de Tarragona

El transport públic a la Conca de Barberà: serveis ferroviaris

- La Conca de Barberà disposa dels serveis regionals de les línies **R13** i **R14**, que uneixen Barcelona amb Lleida, per Valls i per Tarragona – Reus, respectivament
- Les estacions a la comarca són les següents:
 - ❖ Vilaverd
 - ❖ Montblanc
 - ❖ l'Espluga de Francolí
 - ❖ Vimbodí

Estació	FEINERS		BCN / Lleida		Lleida/BCN	
	BCN / Lleida	Lleida / BCN	R13	R14	R13	R14
Vilaverd	3	3	1	2	0	3
Montblanc	5	5	2	3	2	3
L'Espluga de Francolí	5	5	2	3	2	3
Vimbodi	4	4	2	2	1	3

Estació	FESTIUS		BCN / Lleida		Lleida/BCN	
	BCN / Lleida	Lleida / BCN	R13	R14	R13	R14
Vilaverd	3	2	1	2	0	2
Montblanc	5	4	2	3	2	2
L'Espluga de Francolí	5	4	2	3	2	2
Vimbodi	4	3	2	2	1	2

SERVEIS R14 - R13	BCN-Lleida	Lleida-BCN
Dies feiners	5	5
Dies festius	5	4

Treball de camp

Enquestes als ajuntaments i entrevistes

S'ha rebut resposta del 73% dels municipis de la comarca

ENQUESTES ALS ENS PÚBLICS i ENTREVISTES

En col·laboració amb el Consell Comarcal de la Conca de Barberà s'ha fet el següent:

- Una **enquesta** sobre mobilitat a cadascun dels municipis de la Conca de Barberà
- Una **enquesta** sobre la valoració dels usuaris dels serveis de transport públic

- **Entrevistes** als ens públics:
 - ❖ El Consell Comarcal de la Conca de Barberà
 - ❖ Ajuntament de Santa Coloma de Queralt
 - ❖ Ajuntament d'Espluga de Francolí

COMARCA: Comarca de Barberà

ENQUESTA A L'S AJUNTAMENTS PER LA

"PLANIFICACIÓ DE MILLIORES EN ELS SERVIS DE TRANSPORT PÚBLIC DE VIATJERS PER CÀFFETERA"

MUNICIPI: _____

Persona (o) que ha (o) elaborat la resposta (apagada o signada)

Nom i cognoms	Càrrec

Si us plau, marqueu amb una x a les quadrats de les opcions corresponents al vostre municipi / emprenen els espais en buit o breu l'opció del desplegable 0.

DADES BÀSIQUES DEL MUNICIPI

COMERC

1. Mercat local
 Existència de mercat ambulant al propi municipi: SI NO
 Periodicitat: 1 dia a la setmana 2 dies a la setmana 3 dies
 Quin dia o quins dies es celebra: di do ds dv di dg
 Incidents: Fines i festes Fines i festes Altres incidències

2. Altres mercats de referència
 Indica la localitat de mercats periòdics en altres municipis als quals acostumen a desplaçar els habitants del vostre municipi, si se'ns permetria: les seves característiques.

Ordre de prioritats	Municipi	Dia o dies de la setmana que es celebra
1		<input type="checkbox"/> di <input type="checkbox"/> do <input type="checkbox"/> ds <input type="checkbox"/> dv <input type="checkbox"/> di <input type="checkbox"/> dg
2		<input type="checkbox"/> di <input type="checkbox"/> do <input type="checkbox"/> ds <input type="checkbox"/> dv <input type="checkbox"/> di <input type="checkbox"/> dg

3. Grans superfícies comercials
 Indica, en cas d'existència, grans superfícies (àrees comercials) als quals acostumen a anar els habitants del vostre municipi per fer les compres habituals, per altra destinació:

Ordre de prioritats	Nom establiment	Municipi
1		
2		
3		

SERVIS EDUCATIS

4. Servis educatius locals
 Tipus de servis educatius existents al propi municipi i en quin nombre:
 Jardí d'infants 0 Escola d'infants i primària 0 Escola Educativa Especial 0
 Escola de música 0 Institut d'Ensenyament Primari 0 Centre Formació Professional 0
 Centre -

5. Escoles d'ensenyament primari, Instituts i Centres de Formació Professional de referència
 Si el vostre municipi no disposa d'Escola d'ensenyament primari, ni d'Institut d'Ensenyament Primari o de Centre de Formació Professional o si aquests són insuficients de quins altres municipis depenen per a cobrir les necessitats dels vostres alumnes:

Ordre	Nom de l'Escola d'ensenyament primari / Institut / Centre de FP	Municipi	Tipus	Dia	Hora inicial classes	Hora final classes

6. Universitats de referència
 De quins municipis depenen per a cobrir les necessitats dels vostres alumnes universitaris (indiqueu els municipis on hi ha les vostres universitats de referència per ordre de prioritats)

Ordre de prioritats	Nom de la Universitat	Municipi	Tipus
1			<input type="checkbox"/> Pública <input type="checkbox"/> Privada
2			<input type="checkbox"/> Pública <input type="checkbox"/> Privada
3			<input type="checkbox"/> Pública <input type="checkbox"/> Privada

7. Servis sanitaris locals
 Tipus de servis sanitaris existents al propi municipi:
 Múltip particular Hospital mèdic Consultori mèdic
 Centre d'atenció primària (CAP) Clínica privada Hospital Públic
 Altres

En el cas del mltip particular, dispensari mèdic i consultori mèdic amb quina periodicitat s'atenen les vostres (indica els dies i hores d'atenció):
 di do ds dv di dg Hores: h

8. Àrea bàsica de salut de referència
 Indica a quina Àrea Bàsica de Salut pertany el vostre municipi

Si el vostre municipi no disposa de CAP o aquest és insuficient de quins altres municipis depenen per a cobrir les necessitats sanitàries dels seus (indiqueu els municipis on hi ha la vostra Àrea Bàsica de Salut i el nom de l'equipament (sanitari, etc.) dels habitants del vostre municipi)

Ordre de prioritats	CAP	Municipi
1		
2		

9. Centres hospitalaris de referència
 Indica (per ordre de prioritats) els centres hospitalaris en què més sovint es fan ingressos o als quals han d'anar regulatament (personatges, etc.) els habitants del vostre municipi

Ordre de prioritats	Nom de l'Hospital	Municipi
1		
2		
3		

ALTRES SERVIS SOCIALS

10. Centre de dia per a gent gran al vostre municipi? SI NO

11. Casal d'avis al vostre municipi? SI NO

En cas de dependre d'altres municipis per a aquests i altres servis, indiqueu de quin municipi o municipis i per a quins servis:

Municipi	Tipus de servei
	<input type="checkbox"/> Centre de dia per a gent gran <input type="checkbox"/> Casal d'avis
	<input type="checkbox"/> Centre de dia per a gent gran <input type="checkbox"/> Casal d'avis

MOBILITAT

12. Destinacions més habituals
 Cap a quines destinacions es desplacen més sovint els habitants del vostre municipi i per quin mitjà, independentment del mitjà de transport utilitzat (per al transport públic)?

Destinació	Motius del viatge	Destinació	Motius del viatge
1	6		
2	6		
3	7		

4

SERVIS DE TRANSPORT

13. Servis de taxi
 Nombre de licències de taxi del vostre municipi: 0
 Quins servis es fan més freqüentment?

Ordre de prioritats	Servei	Ordre de prioritats	Servei
1	5		
2	6		
3	7		
4	8		

14. Millors que farieu sobre la xarxa actual de transport d'autobusos
 Indiqueu les millors sobre el servei actual que voldríu aplicar.

Ordre de prioritats	Dia de (municipi de sortida)	Fins a (municipi d'arribada)	Observacions (Quins canvis farieu)
1			<input type="checkbox"/> Canviar l'hora de sortida. <input type="checkbox"/> Canviar l'hora d'arribada. <input type="checkbox"/> Coordinació amb altres serveis de transport públic: (ex. amb el tren o altres busos) <input type="checkbox"/> Reduir el temps del trajecte. <input type="checkbox"/> Substituir el dia del servei actual per un altre dia: <input type="checkbox"/> di <input type="checkbox"/> do <input type="checkbox"/> ds <input type="checkbox"/> dv <input type="checkbox"/> di <input type="checkbox"/> dg <input type="checkbox"/> Afegir un nou dia o divendres dies al servei actual: <input type="checkbox"/> di <input type="checkbox"/> do <input type="checkbox"/> ds <input type="checkbox"/> dv <input type="checkbox"/> di <input type="checkbox"/> dg <input type="checkbox"/> Posar més expedicions diàries: 0 <input type="checkbox"/> Incorporar noves parades. <input type="checkbox"/> Altres modificacions. <input type="checkbox"/> Canviar l'hora de sortida. <input type="checkbox"/> Canviar l'hora d'arribada. <input type="checkbox"/> Coordinació amb altres serveis de transport públic: (ex. amb el tren) <input type="checkbox"/> Reduir el temps del trajecte. <input type="checkbox"/> Substituir el dia del servei actual per un altre dia: <input type="checkbox"/> di <input type="checkbox"/> do <input type="checkbox"/> ds <input type="checkbox"/> dv <input type="checkbox"/> di <input type="checkbox"/> dg <input type="checkbox"/> Afegir un nou dia o divendres dies al servei actual: <input type="checkbox"/> di <input type="checkbox"/> do <input type="checkbox"/> ds <input type="checkbox"/> dv <input type="checkbox"/> di <input type="checkbox"/> dg <input type="checkbox"/> Posar més expedicions diàries: 0 <input type="checkbox"/> Incorporar noves parades. <input type="checkbox"/> Altres modificacions.
2			<input type="checkbox"/> Canviar l'hora de sortida. <input type="checkbox"/> Canviar l'hora d'arribada. <input type="checkbox"/> Coordinació amb altres serveis de transport públic: (ex. amb el tren) <input type="checkbox"/> Reduir el temps del trajecte. <input type="checkbox"/> Substituir el dia del servei actual per un altre dia: <input type="checkbox"/> di <input type="checkbox"/> do <input type="checkbox"/> ds <input type="checkbox"/> dv <input type="checkbox"/> di <input type="checkbox"/> dg <input type="checkbox"/> Afegir un nou dia o divendres dies al servei actual: <input type="checkbox"/> di <input type="checkbox"/> do <input type="checkbox"/> ds <input type="checkbox"/> dv <input type="checkbox"/> di <input type="checkbox"/> dg <input type="checkbox"/> Posar més expedicions diàries: 0 <input type="checkbox"/> Incorporar noves parades. <input type="checkbox"/> Altres modificacions.

3

15. Nous servis de transport d'autobusos
 A quins altres municipis de la comarca o fora de la comarca no teniu cap acord actualment amb transport públic (inclosa la xarxa de poder local) i que, per cert, us fa que considereu més interessants?

Ordre de prioritats	Dia de (municipi de sortida)	Fins a (municipi d'arribada)	Observacions (Quins suggeriments farieu)
1			<input type="checkbox"/> Hora de sortida primera expedició <input type="checkbox"/> Hora de sortida última expedició. <input type="checkbox"/> Dies de la setmana: <input type="checkbox"/> di <input type="checkbox"/> do <input type="checkbox"/> ds <input type="checkbox"/> dv <input type="checkbox"/> di <input type="checkbox"/> dg <input type="checkbox"/> Nombre d'expedicions diàries: 0 <input type="checkbox"/> Parades intermèdies. <input type="checkbox"/> Coordinació amb altres serveis de transport públic. <input type="checkbox"/> Altres suggeriments. <input type="checkbox"/> Hora de sortida primera expedició <input type="checkbox"/> Hora de sortida última expedició. <input type="checkbox"/> Dies de la setmana: <input type="checkbox"/> di <input type="checkbox"/> do <input type="checkbox"/> ds <input type="checkbox"/> dv <input type="checkbox"/> di <input type="checkbox"/> dg <input type="checkbox"/> Nombre d'expedicions diàries: 0 <input type="checkbox"/> Parades intermèdies. <input type="checkbox"/> Coordinació amb altres serveis de transport públic.
2			<input type="checkbox"/> Hora de sortida primera expedició <input type="checkbox"/> Hora de sortida última expedició. <input type="checkbox"/> Dies de la setmana: <input type="checkbox"/> di <input type="checkbox"/> do <input type="checkbox"/> ds <input type="checkbox"/> dv <input type="checkbox"/> di <input type="checkbox"/> dg <input type="checkbox"/> Nombre d'expedicions diàries: 0 <input type="checkbox"/> Parades intermèdies. <input type="checkbox"/> Coordinació amb altres serveis de transport públic.

9

4

16. Observacions i suggeriments
 Afegiu el vostre comentari i els suggeriments que considereu en relació amb l'abast de l'enquesta.

1
2
3

17. LLETJER GRÀTIS PER LA VOSTRA COL·LABORACIÓ!
 Per no perdre cap detall i després de rebre més informació podeu contactar amb l'Àrea Segona d'Àrees i Quin Dies de Barberà del Camp i Riudor o bé amb altres serveis de barbera@comarcabarbera.cat o al [938210000](tel:938210000) del Servei de Coordinació i Gestió del Transport per Carretera.

ENQUESTA PER A LA VALORACIÓ DELS SERVEIS DE TRANSPORT PÚBLIC DE VIATGERS PER CARRETERA

Des de la Direcció General de Transport i Mobilitat del Departament de Territori i Sostenibilitat, amb la col·laboració del Consell Comarcal de la Conca de Barberà, es fan realitzar unes LLEI amb l'objectiu de conèixer l'opinió dels usuaris sobre els serveis de transport públic a les comarques. Amb aquesta finalitat s'ha elaborat una enquesta que és completement anònima i que té una durada d'uns 5 minuts. Li preguem que emplei les dades sol·licitades a continuació.

DADES GENERALS

Gènere: Dona Home Edat: 13 13-29 30-49 50-69 70+

Activitat: Fera domicili Calador Jubat Actiu ocupat Sense feina Altres.....

Data:/...../20..... Hora:h

Unitat:

Municipi on ha pujat: Municipi on baixava:

Realitza entrag amb una altre servei de transport: Altres autobusos Tren Taxi De classificació final:

Freqüència d'ús: diàriament setmanalment mensualment esporàdicament

Motiu del viatge: Casa Treball Escola Compres Mercat Fèrria Hage Doctors Altres

VALORACIÓ DEL SERVEI DE TRANSPORT PÚBLIC

En relació al servei que es té emprant en aquest moment, si us plau, us demanem que valoreu cadascun dels aspectes relacionats amb la seva qualitat mitjançant una X sobre la puntuació que atorgaria cadascun dels aspectes que es mostren a continuació, així com un úd dir que es té totalment en contra (0) que es té totalment a favor (10).

Sobre el vehicle

P1. Netedat del vehicle 0 1 2 3 4 5 6 7 8 9 10

P2. Comoditat i confort del vehicle 0 1 2 3 4 5 6 7 8 9 10

P3. Accessibilitat al vehicle (Facilitat per tancar i pujar) 0 1 2 3 4 5 6 7 8 9 10

P4. Ustat i malge dels vehicles de la línia (0=vell i antic a 10=modern i nou) 0 1 2 3 4 5 6 7 8 9 10

P5. Seguretat personal a dintre del vehicle (no al malge en durant el volge) 0 1 2 3 4 5 6 7 8 9 10

Sobre el servei

P6. Puntualitat del vehicle 0 1 2 3 4 5 6 7 8 9 10

P7. Recorregut de la línia en límites (0=mostra llga a 10=mostra comoda) 0 1 2 3 4 5 6 7 8 9 10

P8. Durada en temps del volge (0=volge molt lent a 10=volge molt ràpid) 0 1 2 3 4 5 6 7 8 9 10

P9. Preu del volge (0=mostra car a 10=mostra econòmic) 0 1 2 3 4 5 6 7 8 9 10

P10. Informació sobre els horaris i parades 0 1 2 3 4 5 6 7 8 9 10

P11. Nombre total de volges oferits (0=mostra insuficient a 10=totalment suficient) 0 1 2 3 4 5 6 7 8 9 10

P12. Adequació dels horaris a les serveis necessaris de mobilitat (parades i horaris) 0 1 2 3 4 5 6 7 8 9 10

P13. Frade rebut per part del conductor del vehicle 0 1 2 3 4 5 6 7 8 9 10

P14. Seguretat veica en la conducció (0=conducció conduex de forma segura) 0 1 2 3 4 5 6 7 8 9 10

Sobre les parades d'autobús

P15. Ubicació de la parada respecte al seu domicili (0 = molt lluny a 10 = molt propera) 0 1 2 3 4 5 6 7 8 9 10

P16. Distància de les parades entre si (0 = mostra lluny a 10 = molt propera) 0 1 2 3 4 5 6 7 8 9 10

P17. Accessibilitat a la parada (Facilitat per accedir-hi a peu o en cade a de rodes) 0 1 2 3 4 5 6 7 8 9 10

P18. Estat de la parada (netedat, manteniment, confort, il·luminació) 0 1 2 3 4 5 6 7 8 9 10

Valoracions globals

P19. Satisfacció amb la companyia o temps que passa al servei que solís utilitzar 0 1 2 3 4 5 6 7 8 9 10

P20. Satisfacció global amb el servei de transport públic actual 0 1 2 3 4 5 6 7 8 9 10

MOLTES GRÀCIES PER LA SEUA COL·LABORACIÓ

Propostes

Propostes

Increment de serveis de transport de línia regular

1+1 → 2+2 (dl a dv feiners)

L – 0381 Igualada - Tarragona

▪ Incrementar el servei actual de Santa Coloma de Queralt a Tarragona:

d'1+1 de dilluns a divendres feiners i 1+1 els dilluns, dimecres i divendres feiners, per passar a tenir **2+2 expedicions de dilluns a divendres feiners**

▪ Parades: Santa Coloma de Queralt, les Piles Rocafort de Queralt, Sarral, Ollers, Pira, la Guàrdia dels Prats, Montblanc, Lilla, (Fontscaldes, Valls i Tarragona)

3r quadrimestre 2015

Propostes

Nou servei de transport de línia regular

0+0 → 2+2 (dl a dv feiners)

L – 0381 Montblanc – Reus per la C-14

- Ja existeix un servei Montblanc- Reus que passa per Valls i Tarragona que es presta en el marc del servei Reus – Andorra

Nou servei de 2+2 expedicions de dilluns a divendres feiners, per connectar la Conca de Barberà amb Reus per la C-14, amb un recorregut més ràpid

3r quadrimestre 2015

Propostes

Nous serveis de transport a la demanda TD

3r quadrimestre 2015

- **Barberà de la Conca – Montblanc:** 1+1 dimarts i divendres feiners

- **Llorac-** Savallà del Comtat- Segura- Conesa- les Piles- Santa Coloma de Queralt - **Vallespinosa – Pontils – Seguer** i Santa Coloma de Queralt

El servei actual de dilluns a divendres a la demanda s'amplia a **Llorac, Vallespinosa, Pontils i Seguer**

Propostes

Corredor Lleida – Tarragona

- L'expedició actual de retorn al migdia de la Línia regular L- 450 que és directa de Tarragona a Lleida, **tingui parada a Montblanc, Espluga de Francolí, Vimbodí de la Conca de Barberà.**

Propostes

Millora dels serveis ferroviaris

Millorar la fiabilitat dels serveis

- Entre les actuacions prioritàries per a la millora de la seguretat, funcionalitat i fiabilitat del servei de Rodalies de Catalunya (306 M€) es preveuen múltiples actuacions en la infraestructura sobre la que circulen les línies R13 i R14.

Millorar l'oferta de serveis

- La millora dels serveis ferroviaris a la comarca s'analitzarà en el marc de l'estudi de reconfiguració de la xarxa de Rodalies de Catalunya que impulsa el DTES.

Propostes

Millors tarifàries

Integració tarifària servei Lleida – Tarragona

- La integració tarifària de la línia Lleida – Tarragona suposarà un benefici pels municipis següents:
 - ❖ Vimbodí i Poblet,
 - ❖ l'Espluga de Francolí
 - ❖ Montblanc
- Aquesta integració suposarà una millora tarifària entre els municipis de la comarca, així com en les connexions amb Tarragona.

2n trimestre de 2015

- A mig termini (2018) la integració tarifària de la Conca de Barberà amb la resta de Territoris en el Marc del Projecte T-Mobilitat

Propostes

Millora global de la informació

- Millora de la informació a les parades.
- Informació a través del planificador de rutes de transport públic + cotxe privat 'Mou-te': <http://mou-te.gencat.cat/>
- Edició d'una guia del transport públic de la comarca de la Conca de Barberà

The screenshot shows the 'Mou-te' website interface. At the top, there's a navigation bar with 'Generalitat de Catalunya gencat.cat' and language options. The main header features the 'Mou-te' logo and the tagline 'amb transport públic per Catalunya'. Below this, there are navigation links for 'Consulta d'itineraris' and 'Consulta d'horaris'. The central area is titled 'Consulta d'itineraris' and contains a form to 'Introduïu l'itinerari'. The form includes fields for 'Origen' (C. De la Vallvera 7, Valls) and 'Destí' (Rbla. Nova 24, Tarrogonà), along with date and time selection (23/03/2015, 13:02). There are also checkboxes for 'Opcions' like 'Centre d'origen', 'Centre d'origen', 'Centre d'origen', and 'Centre d'origen'. A 'Nova cerca' button is at the bottom.

The screenshot shows a detailed public transport map for the Maresme region, titled 'El Maresme Línies urbanas i interurbanas'. The map displays various bus routes in different colors (red, blue, green, yellow) connecting different stations and areas. To the right of the map, there is a table listing the routes, including their names, destinations, and other details. The table has columns for route names, destinations, and other information. The map also includes a legend and a scale bar.



Estudi de millora del transport públic a la comarca de la Conca de Barberà



Març de 2015



Generalitat de Catalunya
**Departament de Territori
i Sostenibilitat**